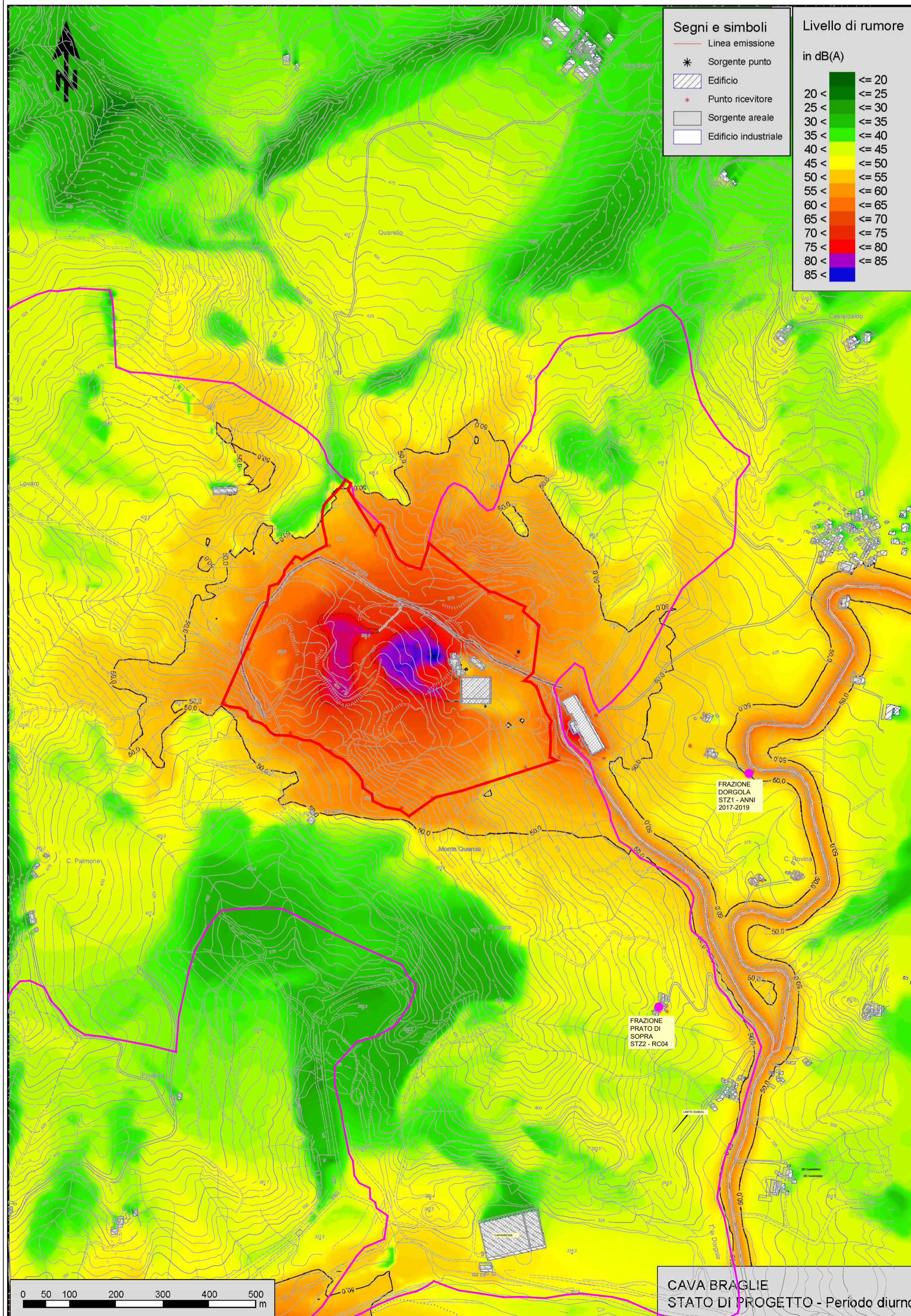
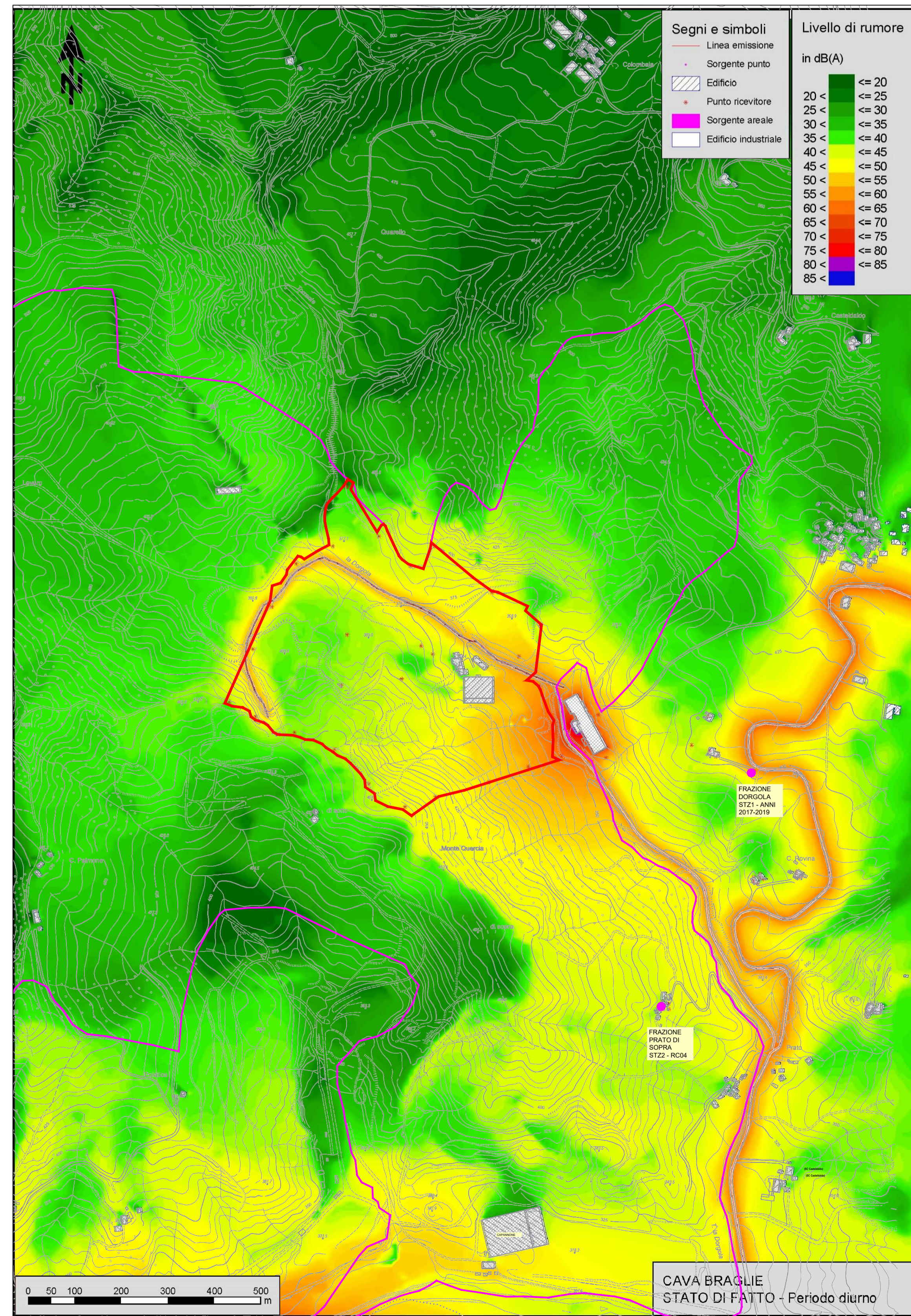


MAPPA DIFFUSIONE DEL RUMORE CAVA BRAGLIE - STATO DI ESERCIZIO, 1° ANNO

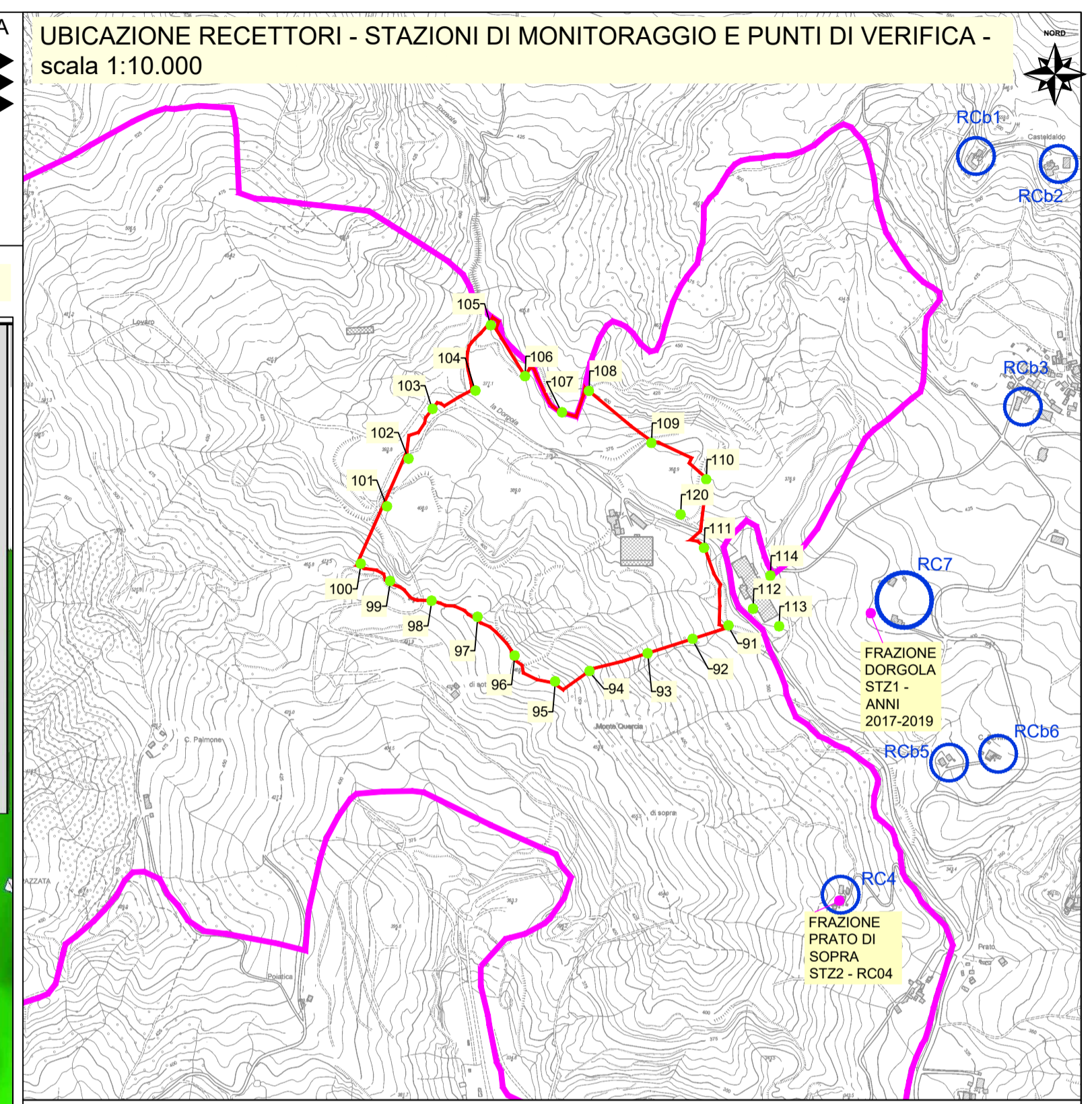


MAPPA DIFFUSIONE DEL RUMORE CAVA BRAGLIE - STATO DI FATTO



**LEGENDA**

- Limite comparto Carpineti EST
- Limite di cava Braglie
- Stazione di monitoraggio-STZ
- Punti di verifica al confine
- RC9
- Recettori



**COMUNE DI CARPINETI**  
PROVINCIA DI REGGIO EMILIA

**PIANO DI COLTIVAZIONE E PROGETTO DI SISTEMAZIONE PCS2021**

**CAVA BRAGLIE**

**PROCEDURA DI V.I.A.**

**TAVOLA 5**  
MAPPE DELLE SIMULAZIONI ACUSTICHE

SCALE VARIE

**ESTENSORI:**

**Geode srl**  
Via Botteri 9/a - 43122 - PARMA  
tel 0521/257057 - fax 0521/921910  
e-mail: geologia@geodeonline.it  
pec: geode@pec.it

**ECORISORSE srl**  
Pianificazione risorse ambientali  
via Goldoni, 31 42123 Reggio Emilia  
tel/fax 0522280491  
email: ecorisorse@ecorisorse-re.it  
fontanesi.ecorisorse@gmail.com

**COMMITTENTE:**

**RUBERTELLI ARGILLE s.r.l.**  
via l' Maggio n° 4  
42030 Villa Minozzo (RE)

Dott. Geol. Giancarlo Bonini  
Dott. Geol. Alberto Giusiano  
Dott.ssa Simona Contini  
Dott.ssa Simona Costa  
Dott. Marco Giusiano  
Dott.ssa Silvia Paladini  
Dott. Agr. Massimo Donati

P.A. Marco Fontanesi  
Dott. Arch. Samanta Lanzi

COMMESSA: G20\_16  
ELABORATO: TAV\_05.dwg  
REVISIONE: A  
DATA: APRILE 2021