




COMUNE DI CARPINETI

PSC

PIANO STRUTTURALE COMUNALE REDATTO IN
FORMA ASSOCIATA DEI COMUNI DI VIANO E CARPINETI



Tav. 3.4 - TUTELE E VINCOLI DI NATURA PAESAGGISTICA
E ANTROPICA

VERSIONE CONTRODEDOTTA

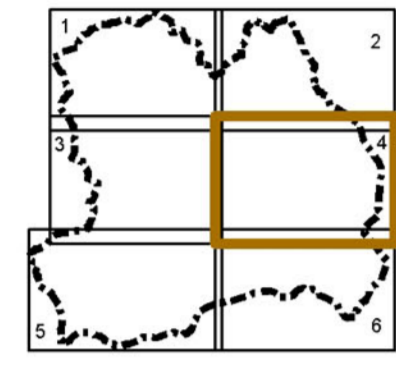
Adozione: Del. C.C. n. 35 del 26/04/2004

Approvazione del C.C. n. del

COMUNE DI CARPINETI
Il Sindaco:
Il Vice Sindaco:
Il Segretario Comunale:
Il Notaio:

Responsabile del progetto:
Roberto FARINA (OKOS Ricerche Srl)

Gruppo di lavoro OKOS Ricerche:
Alessandra Carri, Corrado Marconi, Francesco Maronini,
Domenico Baroni e Silvia Maronini (scenari paesaggistici),
Beatrice Giovenetti, Carlotta Covatta Prasca e
Monica Pagnoni (studi di patrimonio storico)
Collaboratori:
Maurizio Chierici, Chiara Gandolfi (Censimento insediamenti
ed edifici storici)
Roberta Barozzi, Adriano Corticelli (IST ed elaborazioni
grafiche), Concetta Venezia (editing)
Comune di Carpineti, Tonino Braglia



SCALA 1 : 5000






OKOS RICERCHE
Maggio 2008



LEGENDA

NORME DI TUTELA DEL P.T.C.P.

ZONE ED ELEMENTI DI PARTICOLARE INTERESSE PAESISTICO - AMBIENTALE

-  SISTEMA FORESTALE E BOSCHIVO (art. 9 del PTCP)
-  ZONE DI PARTICOLARE INTERESSE PAESAGGISTICO-AMBIENTALE (art. 11)
-  ZONE DI TUTELA NATURALISTICA (art. 21)

LAGHI, CORSI D'ACQUA ED ACQUE SOTTERRANEE

-  INVASI ED ALVEI DI LAGHI, BACINI E CORSI D'ACQUA (art. 12)
-  ZONE DI TUTELA ORDINARIA (art. 11b)

SITI DI INTERESSE COMUNITARIO

-  SIC MEDIA VALLE DEL TRESINARO, VAL D'OROLA

