



Comune di Carpineti

# PLANIMETRIA EVENTI

**SERVIZIO DI GESTIONE IN CONCESSIONE DELL'AREA DI COMMERCIO AMBULANTI ALL'INTERNO DELLA FIERA DI SAN VITALE NONCHÉ DI MERCATO STRAORDINARIO ANNUALE DA REALIZZARSI NEL CENTRO ABITATO DI CARPINETI NEL PERIODO 2026 – 2028, CON POSSIBILITA' DI PROROGA SINO ALL'ANNO 2030**

**AREA COMMERCIO AMBULANTI  
FIERA DI SAN VITALE**

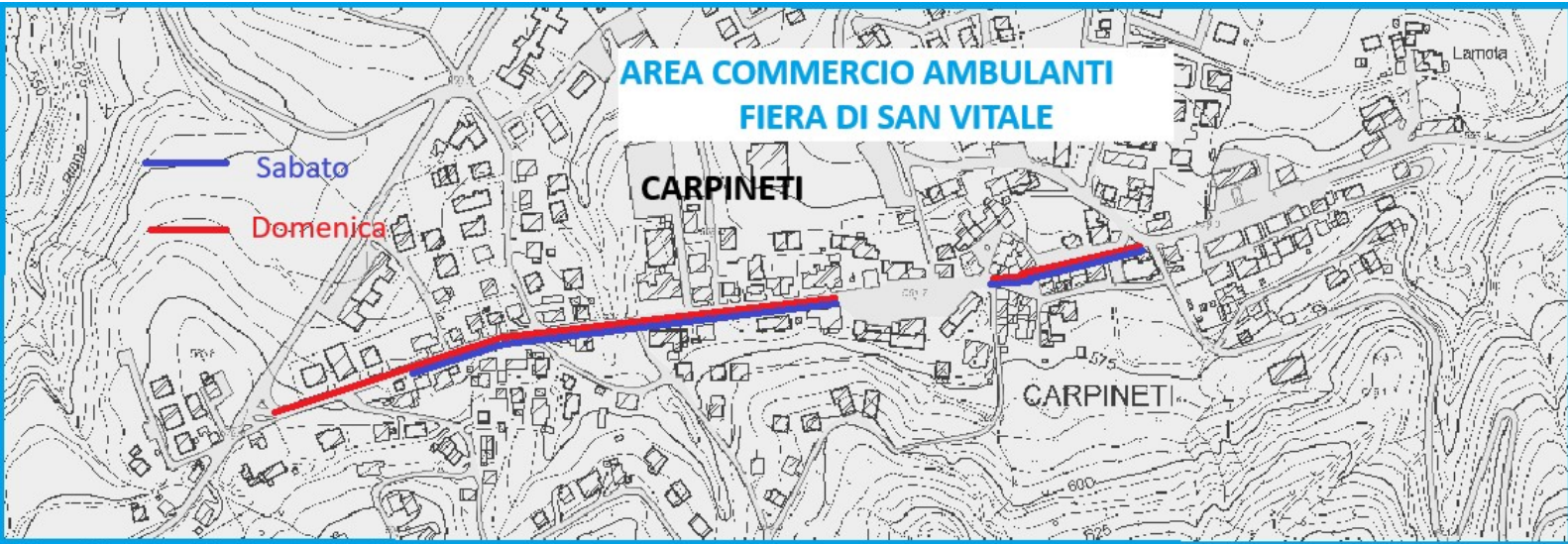
 **Sabato**

 **Domenica**

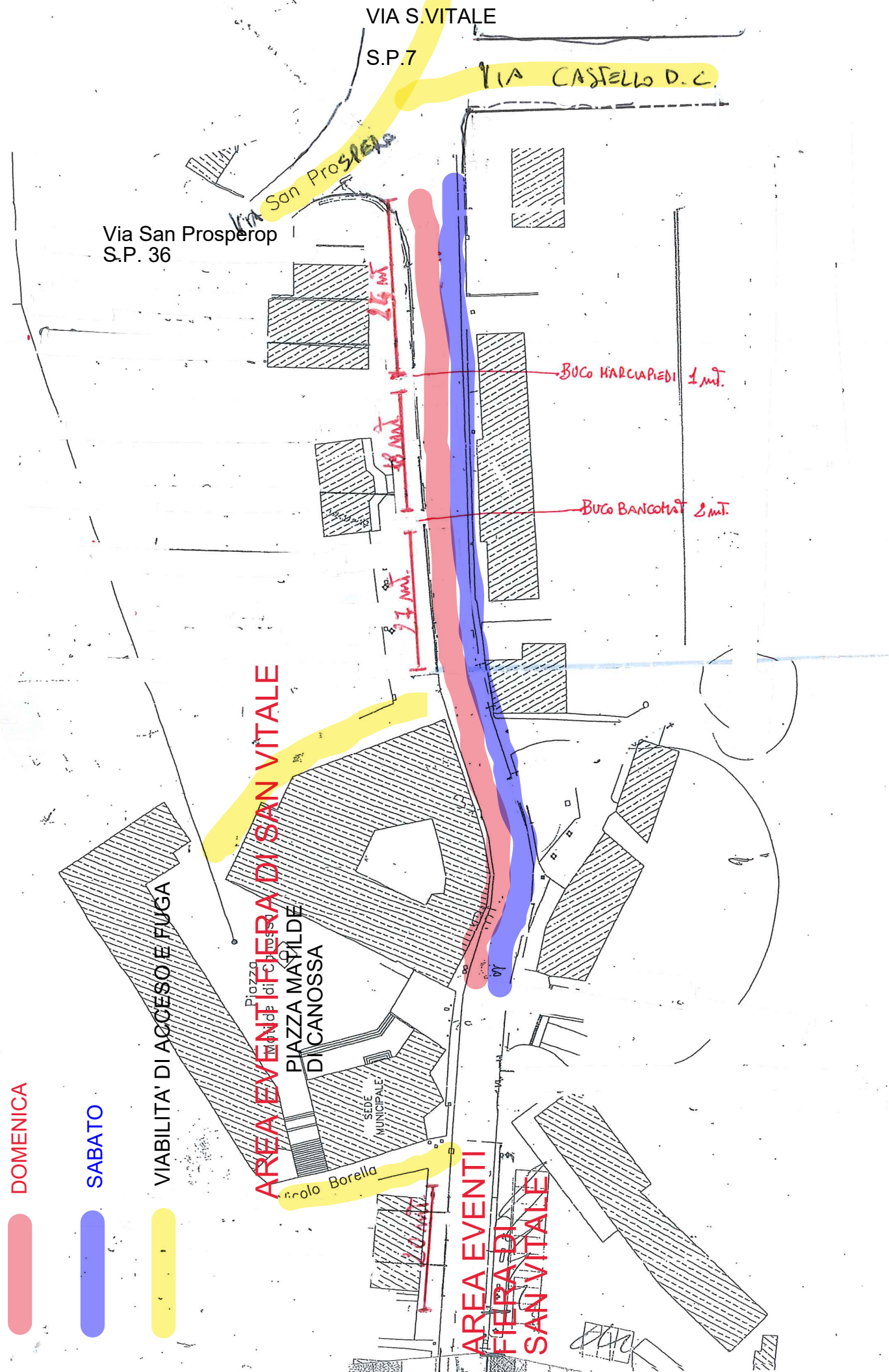
**CARPINETI**

**CARPINETI**

Lamola



# PLANIMETRIA FIERA DI SAN VITALE



VIA PAPA GIOVANNI XXIII

SCUOLA ELEMENTRE

Buco mt. ? BRASILE

100 mt.

115 mt.

50 mt.

50 mt.

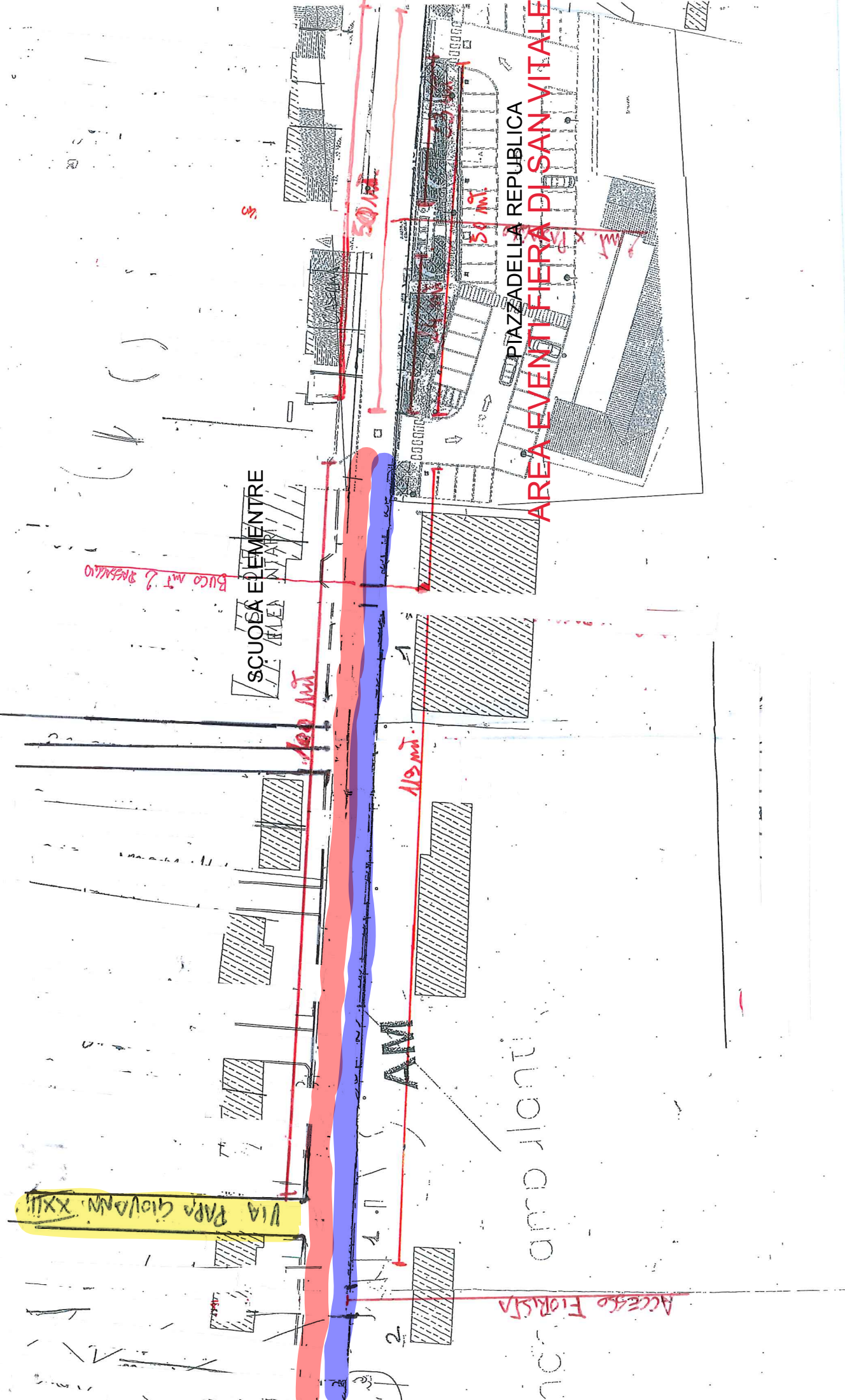
Accesso FIORISIA

AM

approfondimenti

PIAZZADELLA REPUBBLICA

AREA EVENTI FIERA DI SAN VITALE



AREA LUNA PARK

Buco FROSTATA

Piazza della Fiera

SCUOLE MEDIE

SCUOLE MEDIE

45 mt.

30 mt.

47 mt.

40 mt.

40 mt.

Via F. Crispi

Via Matteotti

PONTE

Via XXV aprile

Via F. Crispi

AM

Buco PEDONALE

Via I maggio

CONF

Buco ANTESAT/PANASA

provin ale

AMENITU MASSIMO PIERMESSI SCUOLASS

2/4

e

AFTL

VIA UBALDO DA C.

Accesso TABACCHERIA 5 Mt

Via F. Crispi

16 Mt

Accesso RIBVIOLO

AGIP

48 M

Via IV novembre

Via F. Crispi

54 M

Via Belvedere - S.P. 7

