



COMUNE DI CARPINETI

Provincia di Reggio nell'Emilia

LAVORO:

INTERVENTO DI SISTEMAZIONE E MESSA IN SICUREZZA DELLA STRADA DI ACCESSO ALLA PIEVE DI SAN VITALE

TITOLO:

TAVOLA 6 PROFILO LONGITUDINALE STATO DI PROGETTO



PROGETTISTA:

COSTI geom. MAURIZIO

Carpineti Vicolo Borghi n. 2
Tel e Fax 0522/718016
Cell. 339/2292565

Baiso Via G.B. Toschi n. 105
Tel e Fax 0522/843158
Cell. 339/2292565

COMMITTENTE:

COMUNE DI CARPINETI




Piazza Matilde di Canossa n. 1
42033 - Carpineti (RE)

DATA:

07/05/2018

SCALA:

VARIE

-  TRATTO DI STRADA CON SOLA GHIAIA
-  TRATTO DI STRADA CON ASFALTO
-  TRATTO DI STRADA CON NUOVA PAVIMENTAZIONE

STRADA COMUNALE
VIA SANTA CATERINA

SCALA ALTEZZE = 1:250
SCALA LUNGHEZZE = 1:1000

700.00

Punti Terreno	Quote Terreno	Distanze progressive Terreno	Pendenza Terreno	Distanze parziali Terreno
100	714.80	0.00	2.45%	10.36
101	714.35	10.36	4.67%	14.67
102	715.04	26.03	12.89%	17.25
103	717.26	42.28	19.69%	8.02
104	718.83	50.30	17.58%	10.20
105	720.83	61.95	9.60%	14.82
106	722.05	75.32	7.73%	16.03
107	723.29	91.35	9.84%	18.02
108	725.06	108.37	15.85%	16.58
109	727.89	126.96	13.76%	9.96
110	729.06	135.97	15.89%	9.53
111	730.98	146.44	10.63%	19.49
112	732.65	164.96	8.47%	11.70
113	733.84	176.63	8.59%	10.60
114	734.65	187.29	11.65%	17.79
115	736.82	205.02	14.46%	8.20
116	737.81	213.22	18.59%	4.66
117	738.48	217.86	20.01%	6.86
118	740.05	224.74	21.27%	8.57
119	741.87	233.31	21.30%	17.45
120	745.59	250.76	17.42%	12.68
121	747.82	263.44	10.99%	11.02
122	749.01	271.46	8.57%	24.52
123	751.11	286.89	12.48%	9.50
124	752.29	308.46	17.60%	7.21
125	753.86	316.88	12.37%	6.66
126	754.41	322.35	14.08%	15.50
127	756.59	337.85	15.48%	11.04
128	758.12	346.89	16.71%	8.44
129	759.71	357.53	24.67%	17.04
130	763.92	374.37	27.75%	13.17
131	767.29	387.54	21.55%	7.79
132	769.25	388.33	16.25%	8.37
133	770.81	403.70	16.36%	10.92
134	772.40	414.62	12.95%	14.80
135	774.31	428.42	14.92%	15.77
136	776.06	445.19	15.09%	16.68
137	779.18	461.87	12.98%	13.35
138	780.81	476.22	15.87%	12.42
139	782.89	487.84	20.97%	7.14
140	784.38	494.79	21.68%	8.69
141	786.27	504.47	19.51%	7.10
142	787.83	510.57	14.91%	11.47
143	789.34	522.04	15.44%	15.91
144	791.79	537.95	18.40%	20.14
145	795.90	558.09	21.14%	15.98
146	798.98	574.07	22.55%	6.84
147	800.42	588.91	16.22%	10.15
148	802.06	591.06	11.28%	9.02
149	802.08	600.08	3.49%	12.59
150	803.52	612.87	0.84%	11.64
151	803.02	624.51	-4.10%	16.23
152	802.96	640.54	-0.31%	8.40
153	802.93	646.94	-2.52%	13.92
154	802.58	662.86	-7.74%	11.90
155	801.86	674.78	-10.04%	16.76
156	799.89	687.52	-5.21%	10.35
157	799.44	701.67	7.59%	12.02
158	800.35	713.89	16.60%	12.22
159	802.38	726.11	16.17%	9.09
160	803.85	738.29	14.02%	10.89
161	805.37	748.09	20.07%	10.53
162	807.05	758.62	14.86%	15.99
163	809.03	772.81	6.74%	15.80
164	810.99	788.41	6.69%	17.58
165	812.17	805.99		
166	812.17	812.17		

PROFILO LONGITUDINALE STRADA
STATO DI PROGETTO