COMUNE DI CARPINETI

Provincia di Reggio nell'Emilia

LAVORO:

INTERVENTO DI SISTEMAZIONE E MESSA IN SICUREZZA
DELLA STRADA DI ACCESSO ALLA PIEVE DI SAN VITALE

TITOLO:

TAVOLA 7

SEZIONI TRASVERSALI
STATO ATTUALE

PROGETTISTA:

COSTI geom. MAURIZIO

Carpineti Vicolo Borghi n. 2
Tel e Fax 0522/718016
Cell. 330/2292565

Baiso Via G.B. Toschi n. 105
Tel e Fax 0522/843158
Cell. 330/2292565

COMMITTENTE:

COMUNE DI CARPINETI

Piazza Matilde di Canossa n. 1
42033 - Carpineti (RE)

DATA: 07/05/2018

SCALA: 1:100

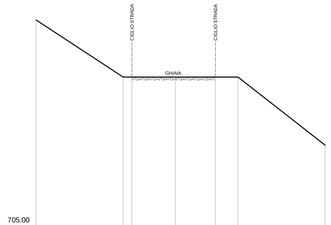

SCALA ALTEZZE = 1:100
SCALA LUNGHEZZE = 1:100

705.00

Punti Terreno	278				200		201		202		203				279
Quote Terreno	717.34				714.05		714.05		714.05		714.05				710.14
Distanze progressive Terreno	0.00				5.00		5.50		8.00		10.30		11.60		14.60
Pendenza Terreno		-65.72 %			0.00 %		0.00 %		0.00 %		0.00 %		-76.28 %		
Distanze parziali Terreno		5.00			0.50	0.00 %	2.50		2.30		1.30		5.00		

SEZIONE 2-2

STATO ATTUALE

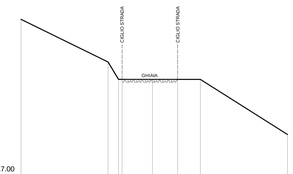

SCALA ALTEZZE = 1:100
SCALA LUNGHEZZE = 1:100

717.00

Punti Terreno	295				294	224	225		107		228		227				297
Quote Terreno	720.44				721.99	722.99	722.99		722.99		722.99		722.99				719.82
Distanze progressive Terreno	0.00				5.00	5.50	5.80		7.55		9.00		10.30				15.30
Pendenza Terreno		-48.98 %			-**[illegible]** %	0.00 %	0.00 %		0.00 %		0.00 %		-63.46 %				
Distanze parziali Terreno		5.00			0.50	0.00 %	1.75		1.45		1.30		5.00				

SEZIONE 4-4

STATO ATTUALE

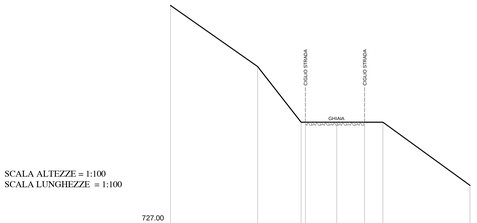

SCALA ALTEZZE = 1:100
SCALA LUNGHEZZE = 1:100

727.00

Punti Terreno	313				314	248	249		113		250		251				315
Quote Terreno	740.05				736.54	733.34	733.34		733.34		733.34		733.34				729.71
Distanze progressive Terreno	0.00				5.00	7.00	7.75		9.55		11.15		12.20				17.20
Pendenza Terreno		-70.28 %			-128.00 %	0.00 %			0.00 %		0.00 %		-72.66 %				
Distanze parziali Terreno		5.00			2.50	0.25	0.00 %		1.80		1.60		1.05		5.00		

SEZIONE 6-6

STATO ATTUALE

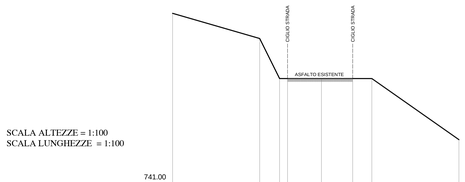

SCALA ALTEZZE = 1:100
SCALA LUNGHEZZE = 1:100

741.00

Punti Terreno	344				345	316	341		128		342		343				346
Quote Terreno	751.25				749.79	747.50	747.50		747.49		747.50		747.50				742.96
Distanze progressive Terreno	0.00				5.00	6.70	8.60		9.65		10.35		11.45				16.45
Pendenza Terreno		-29.06 %			-**[illegible]** %	0.00 %			0.00 %		0.00 %		-70.28 %				
Distanze parziali Terreno		5.00			1.15	0.45	0.00 %		1.95		1.80		1.10		5.00		

SEZIONE 8-8

STATO ATTUALE

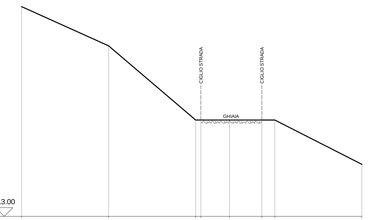

SCALA ALTEZZE = 1:100
SCALA LUNGHEZZE = 1:100

713.00

Punti Terreno	286				287	212	213		104		214		215				288
Quote Terreno	725.06				722.80	719.53	719.53		719.53		719.53		719.53				715.99
Distanze progressive Terreno	0.00				5.00	10.00	10.30		11.95		13.80		14.55				19.55
Pendenza Terreno		-45.16 %			-85.34 %	0.00 %			0.00 %		0.00 %		-50.96 %				
Distanze parziali Terreno		5.00			5.00	0.30	0.00 %		1.65		1.85		0.75	0.00 %	5.00		

SEZIONE 3-3

STATO ATTUALE

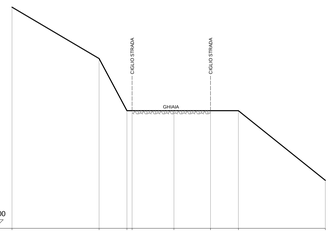

SCALA ALTEZZE = 1:100
SCALA LUNGHEZZE = 1:100

722.00

Punti Terreno	304				305	226	227		110		228		229				306
Quote Terreno	734.23				731.76	729.76	729.76		729.76		729.76		729.76				724.76
Distanze progressive Terreno	0.00				5.00	6.60	6.80		9.30		11.47		14.00				19.00
Pendenza Terreno		-59.14 %			-187.50 %	0.00 %			0.00 %		0.00 %		-80.12 %				
Distanze parziali Terreno		5.00			1.60	0.20	0.00 %		2.40		2.10		1.60		5.00		

SEZIONE 5-5

STATO ATTUALE

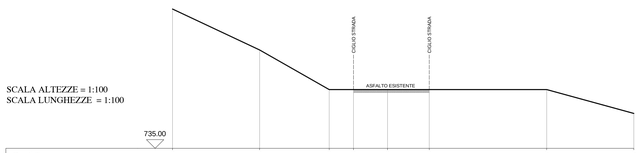

SCALA ALTEZZE = 1:100
SCALA LUNGHEZZE = 1:100

735.00

Punti Terreno	325				326	263	265		124		266		267				327
Quote Terreno	742.01				740.66	739.37	739.37		739.37		739.37		739.38				737.01
Distanze progressive Terreno	0.00				5.00	9.00	10.40		12.35		14.75		21.50				26.50
Pendenza Terreno		-47.04 %			-57.03 %	0.00 %	0.00 %		0.00 %		0.01 %		-27.36 %				
Distanze parziali Terreno		5.00			4.00	1.40	1.95		2.40		6.75		5.00				

SEZIONE 7-7

STATO ATTUALE

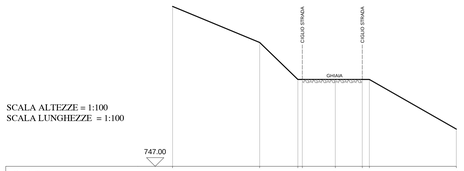

SCALA ALTEZZE = 1:100
SCALA LUNGHEZZE = 1:100

747.00

Punti Terreno	365				366	261	262		111		263		364				367
Quote Terreno	756.20				754.12	751.99	751.99		751.99		751.99		751.99				749.14
Distanze progressive Terreno	0.00				5.00	7.20	7.50		9.85		11.90		14.90				19.90
Pendenza Terreno		-41.42 %			-96.91 %	0.00 %			0.00 %		0.00 %		-57.04 %				
Distanze parziali Terreno		5.00			2.20	0.30	0.00 %		1.90		1.55		0.40	0.00 %	5.00		

SEZIONE 9-9

STATO ATTUALE